

**UCHWAŁA NR XVII/117/16  
RADY GMINY ŻURAWICY**

z dnia 26 lutego 2016 r.

**w sprawie przystąpienie do sporządzenia zmiany miejscowego planu zagospodarowania przestrzennego  
„Buszkowiczki I/2005”**

Działając na podstawie art. 18 ust. 2 pkt 15 ustawy z dnia 8 marca 1990 r. o samorządzie gminnym (t.j. Dz. U. z 2015 r. poz. 1515 z późn. zm.) oraz art. 14 ust. 1 i 2 i art. 27 ustawy z dnia 27 marca 2003 r. o planowaniu i zagospodarowaniu przestrzennym (t.j. Dz. U. z 2015 r. nr 199 z późn. zm.)

**Rada Gminy Żurawica  
uchwała, co następuje:**

§ 1. Przystąpić do sporządzenia zmiany miejscowego planu zagospodarowania przestrzennego „Buszkowiczki I/2005” uchwalonego uchwałą nr XXXIII/345/06 Rady Gminy Żurawica z dnia 30 czerwca 2006, ogłoszonego w Dzienniku Urzędowym Województwa Podkarpackiego Nr 95 poz. 1384 z dnia 02 sierpnia 2006r., zwanej dalej „zmianą planu”.

§ 2. Zmianą planu obejmuje się obszary, których granice przedstawia załącznik graficzny stanowiący integralną część uchwały.

§ 3. Przedmiotem zmiany planu jest ustalenie zasad zabudowy i zagospodarowania terenu w związku z nowymi potrzebami i uwarunkowaniami występującymi na obszarach objętym zmianą.

§ 4. Wykonanie uchwały zleca się Wójtowi Gminy Żurawica.

§ 5. Uchwała wchodzi w życie z dniem podjęcia.

Przewodniczący Rady Gminy

**Józef Pukajło**

Załącznik graficzny do Uchwały Nr **XVII/117/16**  
 Rady Gminy Żurawica  
 z dnia **26.10.2016r.**

**OZNACZENIA:**

 granice obszarów objętych zmianą mpzp „Buszkowiczki I/2005”

# GMINA ŻURAWICA

Powiat Przemyski  
 Województwo Podkarpackie

## MIEJSKOWY PLAN ZAGOSPODAROWANIA PRZESTRZENNEGO „BUSZKOWICZKI I/2005”

RYSUNEK PLANU













SKALA 1:2000






ZALĄCZNIK DO UCHWAŁY NR XXXIII/345/06 RADY GMINY ŻURAWICA  
 z dnia 30 czerwca 2006 r.

### LEGENDA

**OZNACZENIA STANOWIONE**

-  GRANICE OBSZARU OBJĘTEGO PLANEM
- A, B, C, D, E, G, H, I, J - podobszar „A”
- K, L, M, N - podobszar „B”
-  LINIE ROZGRANICZAJĄCE TERENY O RÓŻNYM PRZEZNACZENIU
-  NIEPRZEKRACZALNE LINIE ZABUDOWY
-  GRANICE DZIAŁEK BUDOWLANYCH PROJEKTOWANE
-  U TEREN ZABUDOWY USŁUGOWEJ
-  MN TERENY ZABUDOWY MIESZKANIOWEJ JEDNORODZINNEJ
-  Zu TERENY ZIelenI URZĄDZONEJ
-  E TEREN URZĄDZEŃ ELEKTROENERGETYCZNYCH
-  G TEREN URZĄDZEŃ EKSPLOATACJI GAZU
-  WS TEREN WODY POWIERZCHNIOWEJ
-  R TERENY ROLNICZE
-  KDW TERENY DRÓG WEWNĘTRZNYCH

**OZNACZENIA INFORMACYJNE**

-  15.110 kV LINIE ELEKTROENERGETYCZNE 15 kV i 110 kV
-  9 GAZOCIĄG WYSOKOPRĘŻNY
-  STREFA BEZPIECZEŃSTWA OD ODWIERTU GAZOWEGO I STREFA KONTROLOWANA GAZOCIĄGU WYSOKIEGO CIŚNIENIA

OSTA PRZEMYSKI  
 WIAŁOWY OŚRODEK  
 inżynier Geodzyjny  
 i Kartograficzny  
 Nr 02/12  
 2016/025  
 podpis